



**КОМИТЕТ ИМУЩЕСТВЕННЫХ ОТНОШЕНИЙ
АДМИНИСТРАЦИИ ПЕРМСКОГО МУНИЦИПАЛЬНОГО РАЙОНА**

РЕШЕНИЕ

о размещении объектов № 110

Пермский край
Пермский район

26.02.2020

Комитет имущественных отношений администрации Пермского муниципального района разрешает Открытому акционерному обществу «Межрегиональная распределительная сетевая компания Урала» (ИНН 6671163413, ОГРН 1056604000970, почтовый адрес: 614016, г. Пермь, ул. Инженерная, 17)

размещение объекта «Строительство ВЛ 0,4 кВ. Реконструкция РУ 0,4 кВ ТП-43245 для электроснабжения деревни Петровка (4500053311)»

на землях государственная собственность на которые не разграничена

на срок бессрочно

Местоположение: Пермский край, Пермский район, Култаевское с/п, д. Петровка

Приложение: схема предполагаемых к использованию земель или части земельного участка.

Председатель комитета
имущественных отношений
администрации Пермского
муниципального района

Г.В. Мюресов

(подпись, печать)



Схема предполагаемых к использованию земель или части земельного участка

Объект: "Строительство ВЛ 0,4 кВ. Реконструкция РУ 0,4 кВ ТП-43245 для электроснабжения деревни Петровка (4500053311)"

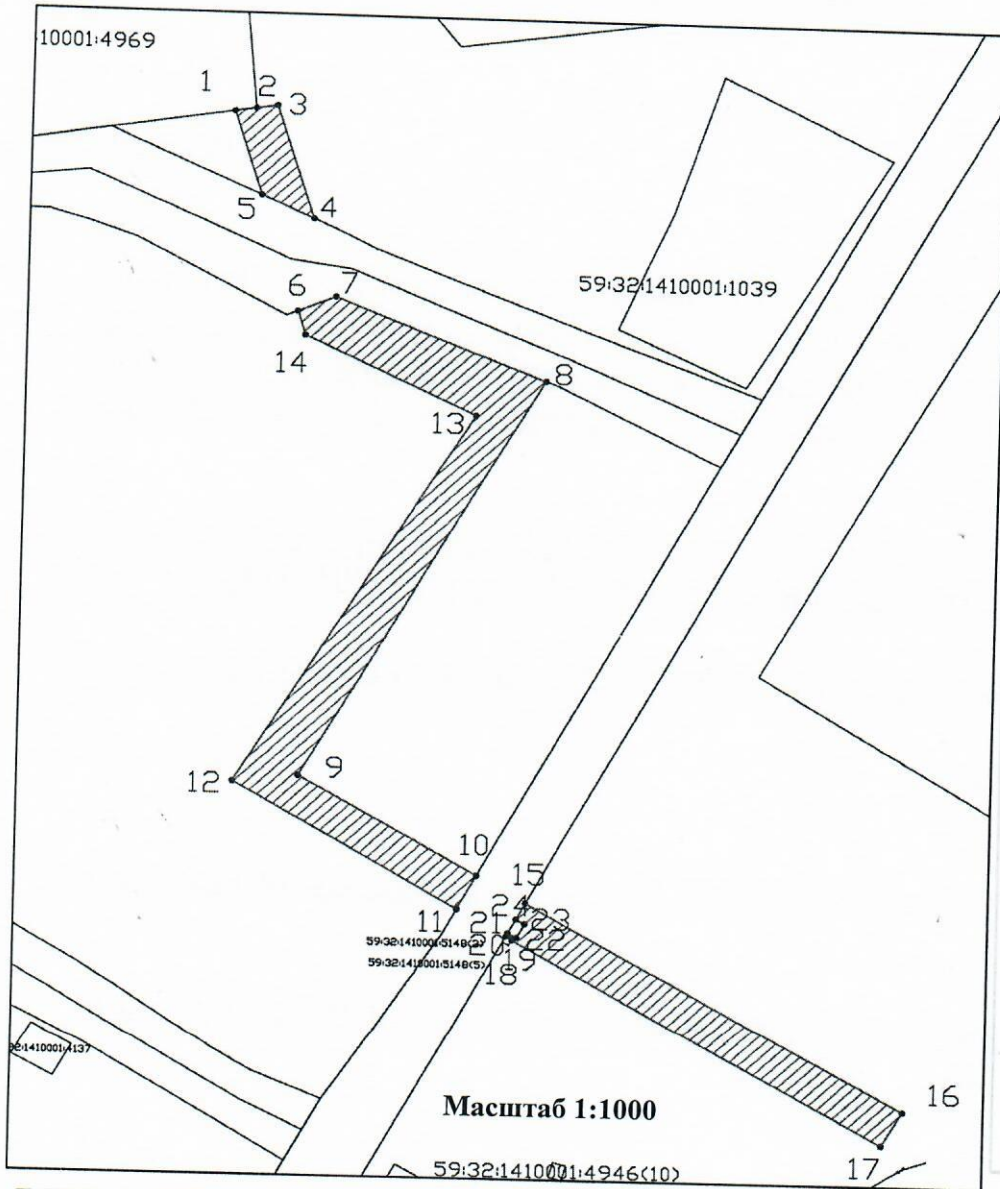
Местоположение: Пермский край, Пермский район, Култаевское с/п, д. Петровка

Площадь земель или части земельного участка, кв.м.: 1329 (95; 877; 357)

Категория земель: Земли населённых пунктов

Вид разрешенного использования земельного участка:



Цель использования: под объекты инженерного оборудования Электроснабжения (Строительство ВЛ 0,4 кВ. Реконструкция РУ 0,4 кВ ТП-43245 для электроснабжения деревни Петровка (4500053311))



Координаты характерных точек

№	X	Y
1	2210771,29	508978,68
2	2210774,28	508979,19
3	2210777,27	508979,70
4	2210782,79	508962,52
5	2210775,35	508965,94
1	2210771,29	508978,68
6	2210780,87	508948,61
7	2210786,15	508950,88
8	2210815,95	508938,85
9	2210782,48	508878,19
10	2210807,85	508863,63
11	2210805,20	508858,56
12	2210773,22	508877,13
13	2210806,27	508933,32
14	2210782,01	508945,03
6	2210780,87	508948,61
15	2210814,82	508859,63
16	2210868,37	508828,90
17	2210865,42	508823,73
18	2210813,03	508854,03
19	2210813,10	508854,16
20	2210812,22	508854,65
21	2210812,46	508855,11
22	2210813,67	508854,45
23	2210814,78	508856,49
24	2210813,54	508857,18
15	2210814,82	508859,63

Условные обозначения:

-  предполагаемые к использованию земли
-  граница земельного участка, сведения о котором внесены в ГКН
- 1 характерные точки границы испрашиваемого земельного участка

Описание границ смежных землепользователей:

- 1-2 зем.участок с кад.номером 59:32:1410001:4969
- 2-4, 5-6, 8-10, 11-6, 15-18, незагражденный земельный участок
- 4-5, 6-8 зем.участок с кад.номером 59:32:1410001:5067
- 18-20 зем.участок с кад.номером 59:32:1410001:5148(5)
- 20-21, 24-15 зем.участок с кад.номером 59:32:1410001:4944
- 21-24 зем.участок с кад.номером 59:32:1410001:5148(3)

Заявитель:



О.А.Субботин